

# PRVNÍ HOROLEZECKÝ MINIPRŮVODCE LEZENÍM V BANÁTU

SVINITA parkoviště GPS 44.5023542N, 22.1007861E, pokračovat po travnaté pěšině až k téměř vyschlému potoku. Zde cesta končí.


- A - sektor CENTRÁLNÍ STĚNA:** na konci travnaté cesty u rumunské modré turistické značky (na kmeni stromu) odbočit **doleva**, přejít koryto potoka a akátovým lesem dojít až ke skalám, označeno mužíky. Podél skal se dá projít k sektoru La Bamboo.
- B - sektor LA BAMBOO:** na konci travnaté cesty u rumunské modré turistické značky (na kmeni stromu) pokračujete vzhůru korytem potoka až ke spadlému skalnímu bloku, tvořícímu malou tůňku. Zde stoupat doleva prudce vzhůru ke skalám.
- C - sektor VLAJKOVÁ VĚŽ:** na konci travnaté cesty u rumunské modré turistické značky (na kmeni stromu) odbočit **doprava** a prudce vystoupat cestičkou.

Sediment: písčité hrubozrný slepenec.

Skály byly v místě lezeckých cest v rámci časových možností očištěny, místy však můžete narazit na nestabilní kamínky, které se mohou uvolnit. Z tohoto důvodu **doporučujeme, aby byli jističi vybaveni helmou!**



## A / B – sektor CENTRÁLNÍ STĚNA / LA BAMBOO





**Legenda:**

**(B) LA BAMBOO**

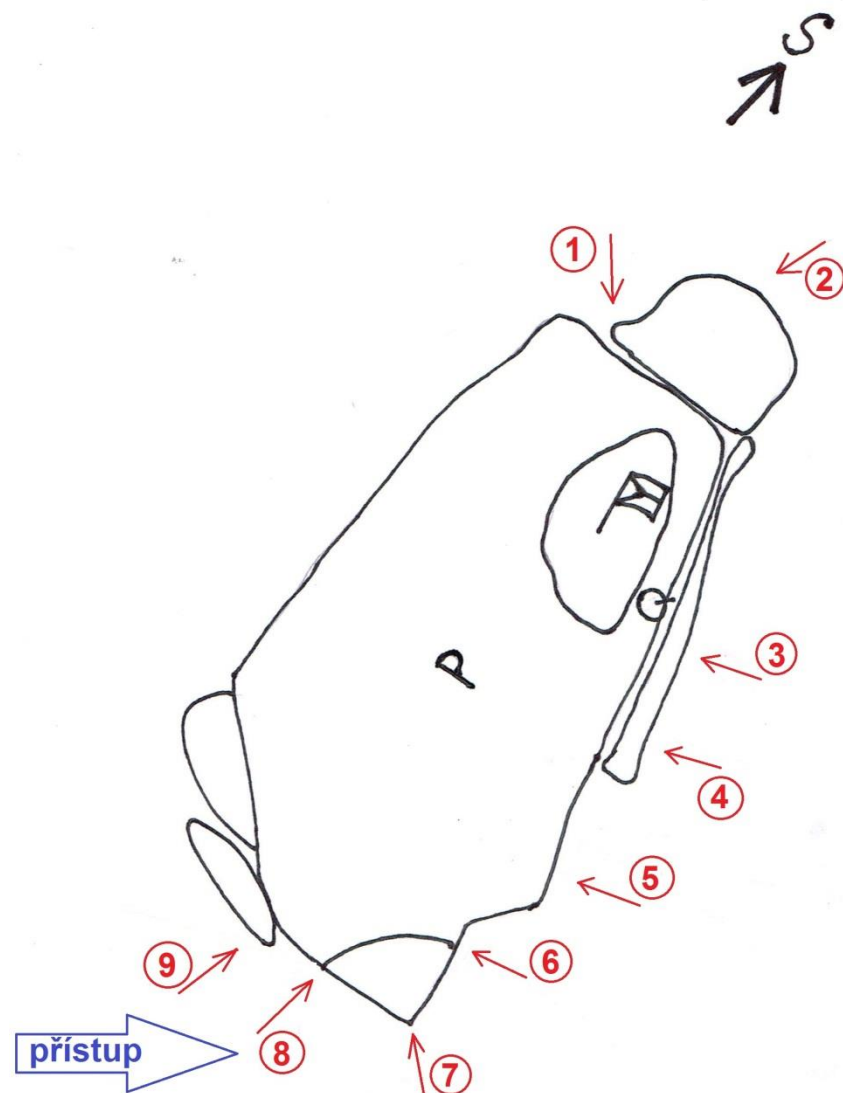
1	EIBENTHALSKÁ	5	27 m/6BH, slanění řetízek
2	GERNICKÁ	5+	27 m/6N, slanění řetízek (společný pro cesty 2, 3)
3	ROVENSKÁ	5+	28 m/6BH, slanění řetízek (společný pro cesty 2, 3)

**(A) CENTRÁLNÍ STĚNA**

4	VYKUTÁLENÝ KULÍŠEK	7+	27 m/8B, slanění řetízek (společný pro cesty č. 5)
5	MARKÝ	7	27 m/8N, slanění řetízek (společný pro cesty č. 4)
6	DRAKULA	8	27 m/8B, slanění 2x borhák
7	DIVÁ BÁRA	8-	27 m/8N, společný nástup s cestou 8, slanění řetízek
8	ŠANGRI LA	7+	30 m/9B, společný nástup s cestou č. 7, slanění řetízek (společný pro cesty č. 9 a 8)
9	VESELÝ ÚSMĚV	6	25 m/8N, společný nástup s cestou č. 10, slanění řetízek (společný pro cesty 8)
10	KOUT + PLOTNA	5+	17 m / 1N cesty 9 + 4B, společný nástup s cestou č. 9, slanění řetízek (společný pro cesty č. 10, 11 a 12)
11	KOUKEJ	6	17 m / 5B, slanění řetízek (společný pro cesty č. 10, 11 a 12)
12	JASNÝ KOUT	4	17 m / 5B, slanění řetízek (společný pro cesty č. 10, 11 a 12)
13	KUŘÍ OKO	6-	20 m/7N, slanění řetízek (společný pro cesty č. 13,14,15)
14	DŘEVĚNÁ PROTÉZA	5+	20 m/7B, slanění řetízek (společný pro cesty č. 13,14,15)
15	ŽIDOVSKÁ OPERACE	5+	20 m/7N, slanění řetízek (společný pro cesty č. 13,14,15)



**C – sektor VLAJKOVÁ VĚŽ**



**Legenda:**

**(C) VLAJKOVÁVĚŽ**

1. Normální cesta	2	10 m
2. Náhorní cesta	2	10 m/1N
3. Želví	4	10 m/3BH
4. Trnitá	4	10 m/3BH
5. Rumunský cečírek	4	10 m/3BH
6. Rumunský výlet	4+	10 m/3BH
7. Jihovýchodní hrana	5	12 m/4N
8. Spárová varianta	5-	12 m/4N varianta cesty JV hrana
9. Zmijová	5	12 m/3N

Všechny cesty jsou dlouhé max. 12 metrů (délka lana 40m), mají společné slanění (řetízek), na věži je jistící borhák + knížka + česká vlajka.

**!HORÁM ZDAR!**

Pepča N., Honza N., Pepa H., Radek C., Gabča N., Markéta B.