



ODDĚLENÍ

SPRÁVA CHKO ČESKÝ KRAS

267 18 Karlštejn 85
tel.: +420 311 681 713
e-mail: ceskras@nature.cz
ID DS: ffdyjp

Český horolezecký svaz

Donská 275/9

101 00 PRAHA 10

NAŠE ČÍSLO JEDNACÍ: SR/0338/SC/2016-5

VYŘIZUJE: Ložek

DATUM: 17. května 2016

Věc: Rozhodnutí – souhlas se vstupem mimo veřejné cesty a stanovení podmínek pro provozování horolezectví v NPP Kotýz.

ROZHODNUTÍ

Agentura ochrany přírody a krajiny České republiky (dále jen „Agentura“), jako orgán státní správy ochrany přírody a krajiny příslušný podle ustanovení § 78, odst. 1 a § 78, odst. 2n) zákona č. 114/1992 Sb., o ochraně přírody a krajiny v platném znění (dále jen „zákon“), vydává na žádost Českého horolezeckého svazu se sídlem v Praze 10, Donská 275/9 (IČ: 00460001; dále jen „ČHS“), rozhodnutím podle § 67 zákona č. 500/2004 Sb., správního řádu (dále jen „správní řád“), na základě ustanovení § 44, odst. 3) zákona s odkazem na čl. 3, odst. 1) vyhlášky ONV v Berouně ze dne 17. dubna 1966, kterou se zřizuje CHPV Kotýz

s o u h l a s

se vstupem mimo značené turistické cesty pro provozování horolezectví v oblasti jižních stěn hradiště v národní přírodní památce Kotýz, v kú. Tmaň. Souhlas platí pouze pro lezení na jižních stěnách plošiny Kotýzu v rozsahu dle ortofotomapy v příloze č. 1, pěšinu na úpatí skalních stěn a pro přístupové stezky od silnice v údolí pod Kotýzem nebo od odbočky žluté turistické značky k Jelínkovu mostu. Souhlas nezahrnuje vstup na skalní terásky s vegetací na vrcholu stěn. Souhlas je omezen na dobu do 31. 12. 2026.

Plochy NPP Kotýz na které se vztahuje souhlas se vstupem jsou zakresleny na ortofotomape v příloze č. 1 a na orientačním plánu skalních stěn s vyznačením počtu horolezeckých cest v příloze č. 2.

Dle § 66 zákona se pro provozování horolezecké činnosti stanoví tyto podmínky:

1. V úsecích na obou stranách Sloní hlavy je možno lézt celoročně. V ostatních částech stěn je lezení každoročně povoleno od 1. července do 28. února následujícího roku.
2. Počet horolezeckých cest v oblasti je konečný (počty cest v jednotlivých úsecích jižních stěn jsou vyznačeny na plánu v příloze č. 2) a další nové cesty již nebudou zřizovány. Případné požadavky na vybudování nových cest, pokud vzniknou, bude třeba předem projednat s Agenturou.
3. V celé oblasti nebudou osazovány nové jisticí prvky. Na stávajících používaných cestách (v úsecích A a B na plánu v příloze č. 2) je možné dokončit obnovu jisticích prvků a slaňovacích stanovišť, v ostatních úsecích (označené jako C) již nebude jištění obnovováno.
4. Úseky povolené pro horolezeckou činnost (respektive jejich hranice) vyznačí žadatel v terénu standartními horolezeckými značkami (povolený úsek se značí rovnostrannými trojúhelníky, hranice nepovolených úseků křížky, u úseků s časovým omezením se značky doplní čísly počátečního a koncového měsíce zapsanými římskými číslicemi) a bude tyto značky udržovat po celou dobu platnosti rozhodnutí.
5. Na úpatí stěn je možné vyřezávat náletovou vegetaci bránící v pohybu po stezce a nástupu na jednotlivé cesty.
6. Horolezci jsou povinni při lezení v jarním období omezit na minimum rušení hnízdicích ptáků na skalní stěně. Pokud při lezení v povoleném úseku zjistí hnízdění, jsou povinni nahlásit nalezené hnízdo neprodleně Agentuře (odd. Správa CHKO Český kras v Karlštejně) a příslušné cesty v jeho okolí označit a vyřadit z užívání.
7. Údržbu horolezeckých cest v oblasti bude provádět žadatel po projednání s Agenturou.

8. Žadatel provede ve spolupráci s Agenturou nejdéle jednou za 3 roky kontrolu stavu oblasti.

Odůvodnění:

ČHS, zastoupený tajemnicí svazu PhDr. Boženou Valentovou, požádal o povolení přístupu do NPP Kotýz i mimo značené turistické cesty za účelem provozování horolezectví za stejných podmínek jako v rozhodnutí čj. 2179/CK/2011 z 10. 8. 2011. Dne 5. dubna 2016 se konalo ústní jednání spojené s místním šetřením. Jednání se zúčastnil jako zástupce ČHS správce skal, pan František Mezera, který na místě upřesnil rozsah požadovaných úseků horolezecké činnosti a nutných úprav na jištění cest. Dále se zúčastnil starosta obce Tmaň, pan Pavel Petrásek, který nevznesl žádné připomínky.

Při prohlídce skal nebylo zjištěno žádné významné poškození přírodního prostředí (zejména vegetace na skalách, jejich úpatí a horní hraně) horolezeckou činností. Horolezci jsou využívány zejména těžší cesty v kompaktních částech stěn v okolí Sloní hlavy, na stěně k Jelínkovu mostu a okolo něj a dále na západní stěně jihovýchodního výběžku („Jižní hrana“). Na většině těchto používaných cest byly již v minulosti osazeny nové jistící prvky a zřízena slaňovací stanoviště pod horní hranou skály. Od Jelínkova mostu dále na západ směrem k Aksamitově bráně jsou některé staré cesty, kde jištění nebylo obnoveno. Také přístupová pěšina podél úpatí skalních stěn nejeví stopy intenzivnějšího využívání a prostor pod skalami je uklizen. Oblast je správně vyznačena dohodnutými horolezeckými značkami a u přístupová pěšina je vyznačena tabulkou u bývalé silnice.

Agentura na základě uvedených zjištění a znalosti místní situace dospěla k závěru, že horolezecká činnost v menší části skalních stěn (necelá polovina z celkové délky stěn hradiště) významně nenaruší předměty ochrany v NPP Kotýz a v CHKO Český kras a proto byl vydán souhlas se vstupem za uvedených podmínek. Žádosti o celoroční povolení horolezení v oblasti Sloní hlavy bylo vyhověno, protože v této části stěn se nachází pouze malý počet skalních výklenků a terásěk, umožňujících hnízdění ptáků a růst skalní vegetace. Možné narušení hnízdění je ošetřeno podmínkou č. 6. Pro ochranu vegetace a zamezení rušení hnízdících ptáků ve zbývajících částech stěn bylo nutné stanovit na jaře delší klidové období (4 měsíce) neboť je zde větší množství skalní vegetace a využívaných hnízdních výklenků a terásěk.

Platnost rozhodnutí je omezena na 10 let, aby bylo možno po jejich uplynutí znovu vyhodnotit vlivy horolezení na stav předmětů ochrany a případně upravit podmínky jeho provozování na další časové období.

Poučení o opravném prostředku:

Proti tomuto rozhodnutí je možné dle § 81, odst. 1 správního řádu, podat odvolání do 15 dnů od jeho doručení k Ministerstvu životního prostředí (Odbor výkonu státní správy I; Vršovická 1442/65, 100 10 Praha 10), a to podáním učiněným u Agentury, oddělení Správa CHKO Český kras, 267 18 Karlštejn 85.

Dle § 82, odst. 2 zákona č. 500/2004 Sb. (správní řád) se odvolání podává s potřebným počtem stejnopisů tak, aby 1 stejnopis zůstal správnímu orgánu a aby každý účastník dostal 1 stejnopis. Nepodá-li účastník potřebný počet stejnopisů, vyhotoví je správní orgán na náklady účastníka.



Platný podpis
Digitálně podepsal
Jméno: Josef Mottl
Vydavatel: PostSignum Qualified CA
2, Česká republika [Č 47114983]
Sériové číslo: 2371
hexadecimálně: 1B 80 83

OTISK ÚŘEDNÍHO RAZÍTKA

(podepsáno elektronicky)"

Josef Mottl, v. r.
vedoucí Správy CHKO Český kras

Přílohy:

1. Ortofoto se zákresem povolených horolezeckých úseků a přístupových pěšin.
2. Orientační zákres skalních stěn s vyznačením úseků a počtu horolezeckých cest.

Obdrží:

Účastníci řízení:

3. Český horolezecký svaz; Donská 275/9, 101 00 Praha 10
4. Obec Tmaň; K Sídlišti 50; 267 21 Tmaň (do DS)

Na vědomí (e-mailem):



5. František Mezera, správce skal ČHS; frantisek.mezera@cez.cz

STEJNOPIS
ZA SPRÁVNOST VYHOTOVENÍ
VOJEN LOŽEK



Horolezecké úseky v NPP Kotýz

NPP Kotýz

Horolezecká činnost povolena:

-  celoročně
-  od července do února

Přístupové cesty:

-  od silnice v údolí
-  od Jelínkova mostu (tur. značky)

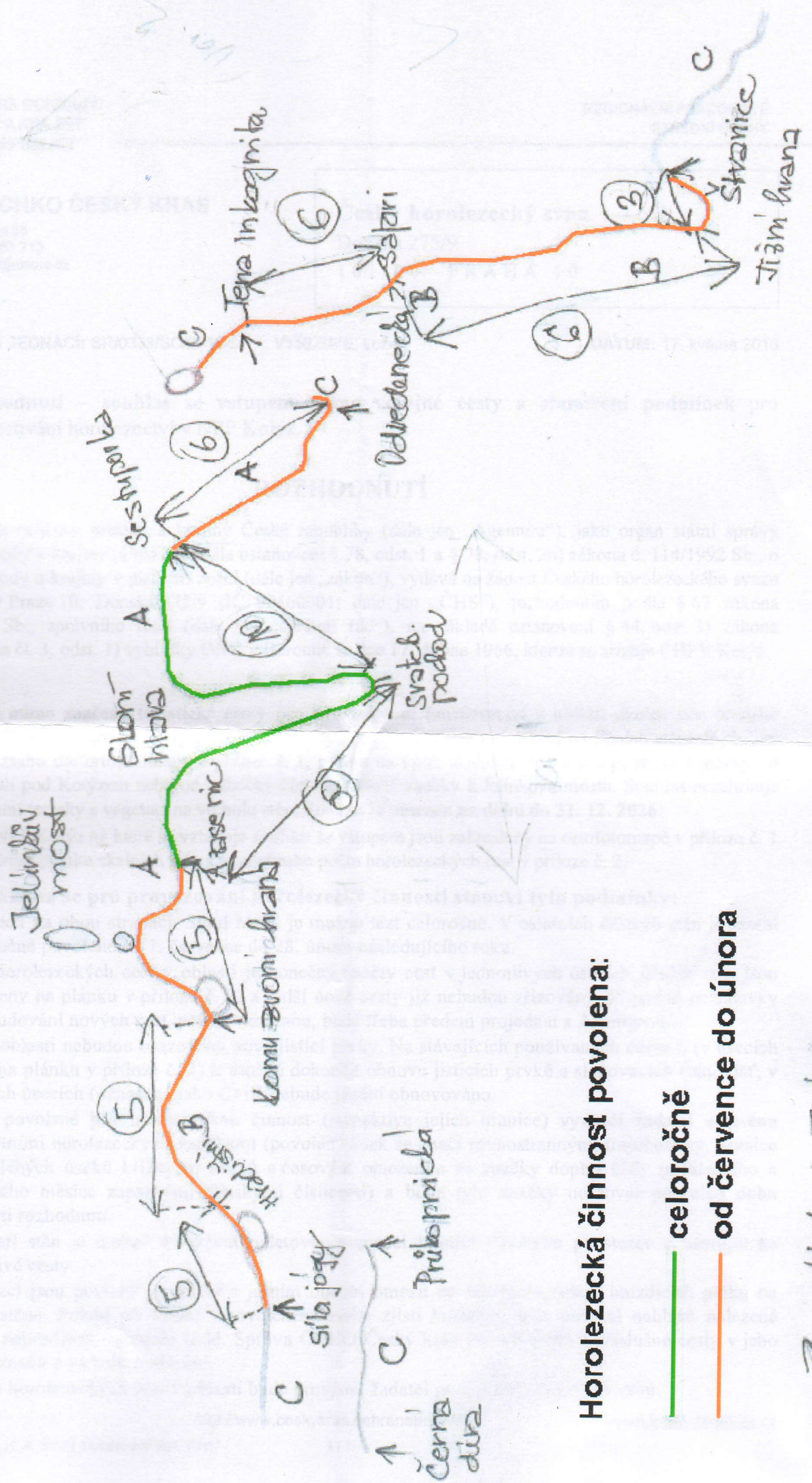
100 Meters

50

0

JIŽNÍ ÚBOČÍ

NPP KOTÝZ



Horolezecká činnost povolena:

— celoročně

— od července do února

→ pohled od Tmáře